

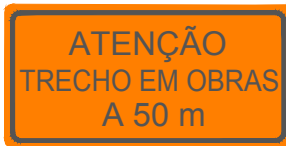




# NOTA DE SERVIÇO - SINALIZAÇÃO VERTICAL

TRECHO 02 - PRIMEIRA E SEGUNDA ETAPA			
PLACAS	DIMENSÃO CÓDIGO	QUANTIDADES	
		PLACAS	SUPORTES
SINALIZAÇÃO DE OBRA EM DESVIO			
	Ø 0,80	02	02
	1,00 x 0,60	02	02
	2,00 x 1,00	02	02
	2,00 x 1,00	01	01
	2,00 x 1,00	01	01

## QUANTITATIVOS

### 1- SINALIZAÇÃO VERTICAL



PLACAS Ø = 0,80 - 2 unid.  
PLACAS 1,00 x 0,60 - 2 unid.  
PLACAS 2,00 x 1,00 - 4 unid.  
SUPORTE SIMPLES - 8 unid.

### 2 - SINALIZAÇÃO COMPLEMENTAR

BALIZADORES PISCANTES - 16 unid.  
BALIZADORES REFLETIVOS - 16 unid.  
CERCA DE ISOLAMENTO - 894 m.

### OBSERVAÇÃO:

A sinalização, os suportes e os balizadores da primeira etapa serão reaproveitados na segunda etapa.

REVISÃO	OBSERVAÇÕES	DATA	VISTO
	<div>PREFEITURA MUNICIPAL DE PELOTAS UNIDADE DE GERENCIAMENTO DE PROJETOS - UGP</div>		
P R O J E T O  D E  M O B I L I D A D E  U R B A N A Eduardo Leite - Prefeito Municipal   Jair Seidel - Secretário Executivo da UGP			
PROJETO: INCORP CONSULTORIA E ASSESSORIA LTDA.		ARQUIVO: MUDA-01-PESOR02.dwg	
RESPONSÁVEL TÉCNICO: ENGº JOSÉ CARLOS TEIXEIRA TEDESCO    CREA: 005546/RS		DATA: MAR/2015	
PROJETO DE SINALIZAÇÃO DE OBRAS		ESCALA: S/E	
TRECHO: ZONA URBANA DO MUNICÍPIO DE PELOTAS/RS		REVISÃO: R02	
Av. DOMINGOS DE ALMEIDA		PRANCHA: 02/14	
NOTA DE SERVIÇO PROJETO DE SINALIZAÇÃO DE OBRAS			